





návrh

-  plochy rodinných domov
-  plochy športovo-rekreačného areálu s chovom koní (zastavané/nezastavané plochy)
-  plochy verejnej a izolačnej zelene
-  plochy záhradkárskej lokality

ZaD č.4 ÚPN mesta Spišské Podhradie
schválené MsZ uznesením č. MZ-05-21-B-3 zo dňa 20.05.2021
Záväzná časť ÚPN mesta Spišské Podhradie vyhlásená
VZN č. 2/2021 schválená uznesením MsZ
č. MZ-05-21-B-3 zo dňa 20.05.2021.

MVDr. Michal Kapusta
primátor mesta

obsah výkresu **NÁVRH FUNKČNÉHO VYUŽÍVANIA
A TECHNICKÉHO VTBAVENIA KATASTRÁLNEHO ÚZEMIA**

mierka
1:5000



architektonické štúdio

ADM

Starozagorská ul.11
040 23 Košice
tel.: 0905 892932
adm@adm.sk

názov dokumentácie

Zmeny a doplnky č.4

územného plánu mesta SPIŠSKÉ PODHRADIE

lokality 1

hlavný riešiteľ / autor	Ing.arch. Dušan Marek	číslo výkresu	
zodpovedný projektant	Ing.arch. Dušan Marek		
vypracoval	Ing. Alžbeta Mareková		
druh projektu	ÚPD	formát	2xA4
číslo zákazky	02019/263	dátum	2020

2b