




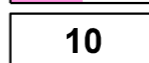


**návrh**

-  plocha bývania s objektom rodinného domu (RD)
-  plochy športovo-rekreačného areálu s chovom koní (zastavané/nezastavané plochy)
-  plocha záhradkárskej lokality
-  plocha verejnej a izolačnej zelene

**Verejnoprospešné stavby:**

-  plochy a líniové verejnoprospešné stavby
-  poradové číslo VPS (viď.: záväzná časť)

**VPS - Stavby pre dopravu a dopravné zariadenia verejného charakteru**

7. stavby MK C2, C3 v navrhovaných lokalitách BV vrátane chodníkov pri kategórii B2 a C2 a deliacich zelených pásov šírky min. 1,5m

**VPS - Stavby pre verejnú technickú vybavenosť**

10. stavba rozvodnej vodovodnej siete  
11. stavba splaškovej a dažďovej kanalizácie

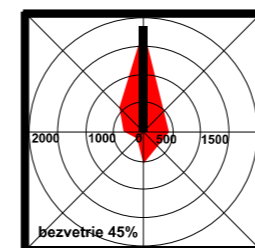
ZaD č.4 ÚPN mesta Spišské Podhradie  
schválené MsZ uznesením č. MZ-05-21-B-3 zo dňa 20.05.2021  
Záväzná časť ÚPN mesta Spišské Podhradie vyhlásená  
VZN č. 2/2021 schválená uznesením MsZ  
č. MZ-05-21-B-3 zo dňa 20.05.2021.

MVDr. Michal Kapusta  
primátor mesta

obsah výkresu	<b>SCHÉMA VEREJNOPROSPEŠNÝCH STAVIEB</b>	mierka <b>1:2880</b>
---------------	--	-------------------------

architektonické štúdio <b>ADM</b> Starozagorská ul.11 040 23 Košice tel.: 0905 892932 adm@adm.sk	názov dokumentácie	<b>Zmeny a doplnky č.4 územného plánu mesta SPIŠSKÉ PODHRADIE</b>	lokalita 1
---	--------------------	---	------------

hlavný riešiteľ / autor	Ing.arch. Dušan Marek	číslo výkresu	
zodpovedný projektant	Ing.arch. Dušan Marek		
vypracoval	Ing. Alžbeta Mareková		
druh projektu	ÚPD	formát	2xA4
číslo zákazky	02019/263	dátum	2021



**9a**