



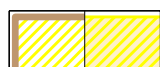
lokality 1




návrh



plochy rodinných domov



plochy športovo-rekreačného areálu s chovom koní  
(zastavané/nezastavané plochy)



plochy verejnej a izolačnej zelene



plochy záhradkárskej lokality

ZaD č.4 ÚPN mesta Spišské Podhradie  
schválené MsZ uznesením č. MZ-05-21-B-3 zo dňa 20.05.2021  
Závazná časť ÚPN mesta Spišské Podhradie vyhlásená  
VZN č. 2/2021 schválená uznesením MsZ  
č. MZ-05-21-B-3 zo dňa 20.05.2021.

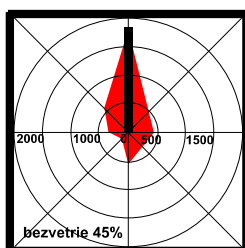
MVDr. Michal Kapusta  
primátor mesta

obsah výkresu

**NÁVRH FUNKČNÉHO VYUŽÍVANIA  
A TECHNICKÉHO VTBAVENIA KATASTRÁLNEHO ÚZEMIA**

mierka

**1:5000**



architektonické štúdio

**ADM**

Starozagorská ul.11  
040 23 Košice  
tel.: 0905 892932  
admmarek@gmail.com

názov dokumentácie

**Zmeny a doplnky č.4**

**územného plánu mesta SPIŠSKÉ PODHRADIE**

lokality 1

hlavný riešiteľ / autor

Ing.arch. Dušan Marek

číslo výkresu

zodpovedný projektant

Ing.arch. Dušan Marek

vypracoval

Ing. Alžbeta Mareková

druh projektu

ÚPD

formát

2xA4

číslo zákazky

02019/263

dátum

2020

**2b**