







návrh

-  plocha bývania s objektom rodinného domu (RD)
-  plochy športovo-rekreačného areálu s chovom koní (zastavané/nezastavané plochy)
-  plocha záhradkárskej lokality
-  plocha verejnej a izolačnej zelene

Verejnoprospešné stavby:

-  plochy a línie verejnoprospešné stavby
-  poradové číslo VPS (vid'.: záväzná časť)

VPS - Stavby pre dopravu a dopravné zariadenia verejného charakteru
 7. stavby MK C2, C3 v navrhovaných lokalitách BV vrátane chodníkov pri kategórii B2 a C2 a deliacich zelených pásov šírky min. 1,5m

VPS - Stavby pre verejnú technickú vybavenosť
 10. stavba rozvodnej vodovodnej siete
 11. stavba splaškovej a dažďovej kanalizácie

ZaD č.4 ÚPN mesta Spišské Podhradie
 schválené MsZ uznesením č. MZ-05-21-B-3 zo dňa 20.05.2021
 Záväzná časť ÚPN mesta Spišské Podhradie vyhlásená
 VZN č. 2/2021 schválená uznesením MsZ
 č. MZ-05-21-B-3 zo dňa 20.05.2021.

MVDr. Michal Kapusta
 primátor mesta

obsah výkresu	SCHÉMA VEREJNOPROSPEŠNÝCH STAVIEB	mierka 1:2880
---------------	--	-------------------------

názov dokumentácie	Zmeny a doplnky č.4 územného plánu mesta SPIŠSKÉ PODHRADIE		lokality 1
--------------------	---	--	------------

hlavný riešiteľ / autor	Ing.arch. Dušan Marek	číslo výkresu	
zodpovedný projektant	Ing.arch. Dušan Marek		
vypracoval	Ing. Alžbeta Mareková		
druh projektu	ÚPD	formát	2xA4
číslo zákazky	02019/263	dátum	2021



architektonické štúdio



Starozagorská ul.11
 040 23 Košice
 tel.: 0905 892932
 adm@marek@gmail.com

9a