



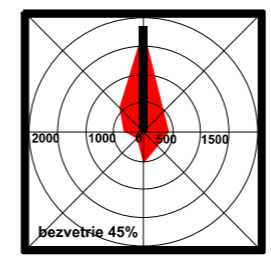


- stav**
-  plocha objektov
 -  navrhované plochy zástavby
 -  plocha verejnej, ochrannej a izolačnej zelene
 -  obslužná komunikácia
 -  funkčná trieda a kategória komunikácie
 -  plochy verejnej statickej dopravy a dopravných zariadení
 -  cyklochodník
 -  navrhovaný cyklochodník na zrušenie

Schválené Mestským zastupiteľstvom v Spišskom Podhradí,
dňa 13.12.2023, uznesením č. MZ-11-23-B-4.
Všeobecne záväzné nariadenie č. 2/2023 schválené
uznesením č. MZ-11-23-B-4 s účinnosťou od 29.12.2023.

MVDr. Michal Kapusta
primátor mesta

obsah výkresu	NÁVRH VEREJNÉHO DOPRAVNÉHO VYBAVENIA	mierka	1:2880
názov dokumentácie	Zmeny a doplnky č.5	lokality 8-13, 19	
územného plánu mesta SPIŠSKÉ PODHRADIE			
hlavný riešiteľ / autor	Ing.arch. Dušan Marek	číslo výkresu	
zodpovedný projektant	Ing.arch. Dušan Marek		
vypracoval	Ing. Alžbeta Mareková		
druh projektu	ÚPD	formát	2xA4
číslo zákazky	202202	dátum	2023



architektonické štúdio



Starozagorská ul.11
040 23 Košice
tel.: +421905 892932
adm@adm.sk

5c