



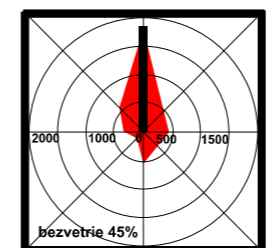
stav
 chránená PP
návrh
 hranica záberu PP
123 poradové číslo záberu PP

- FUNKČNÉ ČLENENIE**
- B** bývanie
 - OV** občianska vybavenosť
 - PV** výrobo-podnikateľské aktivity, skladové hospodárstvo
 - VZ** verejná, ochranná a izolačná zeleň
 - D** doprava
 - Dc** cyklochodník

Schválené Mestským zastupiteľstvom v Spišskom Podhradí,
dňa 13.12.2023, uznesením č. MZ-11-23-B-4.
Všeobecne záväzné nariadenie č. 2/2023 schválené
uznesením č. MZ-11-23-B-4 s účinnosťou od 29.12.2023.

MVDr. Michal Kapusta
primátor mesta

obsah výkresu	PERSPEKTÍVNE POUŽITIE PP A LP NA NEPOLNOHOSPODÁRSKE ÚČELY	mierka 1:2880
---------------	--	-------------------------



architektonické štúdio



Starozagorská ul.11
040 23 Košice
tel.: +421905 892932
adm@adm.sk

názov dokumentácie
Zmeny a doplnky č.5
územného plánu mesta SPIŠSKÉ PODHRADIE

hlavný riešiteľ / autor	Ing.arch. Dušan Marek	číslo výkresu	
zodpovedný projektant	Ing.arch. Dušan Marek		
vypracoval	Ing. Alžbeta Mareková		
druh projektu	ÚPD	formát	2xA4
číslo zákazky	202202	dátum	2023

8c