








návrh

-  plocha bývania s objektom rodinného domu (RD)
-  plocha s objektom občianskej vybavenosti (OV)
-  polyfunkčná plocha rekreačno-športovej vybavenosti a občianskej vybavenosti

Verejnoprospešné stavby:

-  plochy a líniové verejnoprospešné stavby
-  plocha verejnej a izolačnej zelene
-  plochy a líniové verejnoprospešné stavby na zrušenie
-  17 poradové číslo VPS (viď.: záväzná časť)

VPS - Verejná zeleň, ochranná zeleň a stavby na ochranu životného prostredia
2. verejná a ochranná zeleň

VPS - Stavby pre dopravu a dopravné zariadenia verejného charakteru
7. stavby MK C2, C3 v navrhovaných lokalitách BV vrátane chodníkov pri kategórii B2 a C2 a deliacich zelených pásov šírky min. 1,5m
9. stavba pešieho, turistického a náučného chodníka, cyklochodníka, krížová cesta s kaplnkami

VPS - Stavby pre verejnú technickú vybavenosť
11. stavba splaškovej a dažďovej kanalizácie
16. stavba rozvodnej NN siete a verejného osvetlenia
17. stavba STL plynovodu
18. rekonštrukcia existujúcej vzdušnej MTS na káblovú uloženú v zemi, na územiach navrhovaného rozvoja stavba MTS káblovými rozvodmi

ZaD č.4 ÚPN mesta Spišské Podhradie
schválené MsZ uznesením č. MZ-05-21-B-3 zo dňa 20.05.2021
Záväzná časť ÚPN mesta Spišské Podhradie vyhlásená
VZN č. 2/2021 schválená uznesením MsZ
č. MZ-05-21-B-3 zo dňa 20.05.2021.

MVDr. Michal Kapusta
primátor mesta

obsah výkresu **SCHÉMA VEREJNOPROSPEŠNÝCH STAVIEB** mierka **1:2880**

názov dokumentácie **Zmeny a doplnky č.4 územného plánu mesta SPIŠSKÉ PODHRADIE** lokality 6-8,12

architektonické štúdio ADM Stereogorská ul.11 040 23 Košice tel.: 0905 892932 adm@adm.sk	hlavný riešiteľ / autor Ing.arch. Dušan Marek	číslo výkresu
zodpovedný projektant Ing.arch. Dušan Marek	formát 2xA4	9c
vypracoval Ing. Alžbeta Mareková	dátum 2021	
druh projektu ÚPD	číslo zákazky 02019/263	

