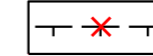


návrh

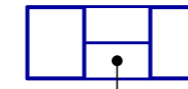


ochranné pásmo cintorína na zrušenie



cyklochodník

ZÁVÄZNÉ REGULATÍVY



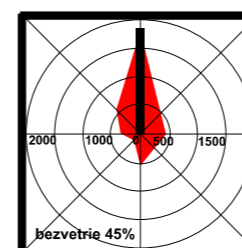
max. výška zástavby

Schválené Mestským zastupiteľstvom v Spišskom Podhradí,
dňa 13.12.2023, uznesením č. MZ-11-23-B-4.
Všeobecne záväzné nariadenie č. 2/2023 schválené
uznesením č. MZ-11-23-B-4 s účinnosťou od 29.12.2023.

MVDr. Michal Kapusta
primátor mesta

obsah výkresu **KOMPLEXNÉ PRIESTOROVÉ USPORIADANIE
A FUNKČNÉ VYUŽIVANIE ÚZEMIA**

mierka
1:2880



architektonické štúdio

ADM

Starozagorská ul.11
040 23 Košice
tel.: +421905892932
adm@admarch.com

názov dokumentácie

Zmeny a doplnky č.5

územného plánu mesta SPIŠSKÉ PODHRADIE

lokality 1, 19

hlavný riešiteľ / autor

Ing.arch. Dušan Marek

číslo výkresu

zodpovedný projektant

Ing.arch. Dušan Marek

vypracoval

Ing. Alžbeta Mareková

druh projektu

ÚPD

formát 2xA4

číslo zákazky

202202

dátum 2023

4a