




- návrh**
-  plocha zástavby
  -  plocha verejnej a izolačnej zelene
  - C2..7,5/40** funkčná trieda a kategória komunikácie
  - C2..8,5/50** funkčná trieda a kategória komunikácie na zrušenie
  -  hlavná pešia a turistická trasa

lokality 1  
C2..MO7.5/40

ZaD č.4 ÚPN mesta Spišské Podhradie  
schválené MsZ uznesením č. MZ-05-21-B-3 zo dňa 20.05.2021  
Záväzná časť ÚPN mesta Spišské Podhradie vyhlásená  
VZN č. 2/2021 schválená uznesením MsZ  
č. MZ-05-21-B-3 zo dňa 20.05.2021.

MVDr. Michal Kapusta  
primátor mesta

obsah výkresu	<b>NÁVRH VEREJNÉHO DOPRAVNÉHO VYBAVENIA</b>	mierka <b>1:2880</b>
---------------	---	-------------------------

názov dokumentácie	<b>Zmeny a doplnky č.4 územného plánu mesta SPIŠSKÉ PODHRADIE</b>	lokality 1
--------------------	---	------------

hlavný riešiteľ / autor	Ing.arch. Dušan Marek	číslo výkresu	
zodpovedný projektant	Ing.arch. Dušan Marek		
vypracoval	Ing. Alžbeta Mareková		
druh projektu	ÚPD	formát	2xA4
číslo zákazky	02019/263	dátum	2021



architektonické štúdio



Starozagorská ul.11  
040 23 Košice  
tel.: 0905 892932  
adm@adm.sk

**5a**