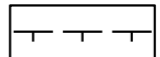




stav
 ochranné pásmo komunikácie

Verejnoprospešné stavby:
 plochy a líniové verejnoprospešné stavby
 9 poradové číslo VPS (vid'.: záväzná časť)

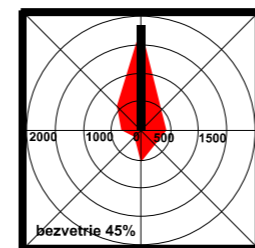
VPS - Stavby pre dopravu a dopravné zariadenia verejného charakteru
 8. stavby verejných parkovísk, nutné rozšírenia vybraných jestvujúcich parkovísk a výstavba autobusovej stanice a zastávok
 9. stavba pešieho, turistického a náučného chodníka, cyklochodníka, križová cesta s kaplinkami

VPS - Stavby pre verejnú technickú vybavenosť
 10. stavba rozvodnej vodovodnej siete

ZaD č.4 ÚPN mesta Spišské Podhradie schválené MsZ uznesením č. MZ-05-21-B-3 zo dňa 20.05.2021
 Záväzná časť ÚPN mesta Spišské Podhradie vyhlásená VZN č. 2/2021 schválená uznesením MsZ č. MZ-05-21-B-3 zo dňa 20.05.2021.

MVDr. Michal Kapusta
 primátor mesta

obsah výkresu **SCHÉMA VEREJNOPROSPEŠNÝCH STAVIEB** mierka **1:5000**



architektonické štúdio



Starozagorská ul.11
 040 23 Košice
 tel.: 0905 892932
 admmarek@gmail.com

názov dokumentácie **Zmeny a doplnky č.4 územného plánu mesta SPIŠSKÉ PODHRADIE** lokalita 12-13

hlavný riešiteľ / autor	Ing.arch. Dušan Marek	číslo výkresu	
zodpovedný projektant	Ing.arch. Dušan Marek		
vypracoval	Ing. Alžbeta Mareková		
druh projektu	ÚPD	formát	2xA4
číslo zákazky	02019/263	dátum	2021

9f