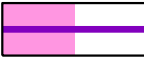




### Verejnoprospešné stavby:

-  plochy a líniové verejnoprospešné stavby
-  plocha verejnej a izolačnej zelene
-  poradové číslo VPS (vid'.: záväzná časť)

**VPS - Verejná zeleň, ochranná zeleň a stavby na ochranu životného prostredia**  
 21. verejná zeleň, verejné športoviská a verejné mestské rekreačné zariadenia

**VPS - Stavby pre dopravu a dopravné zariadenia verejného charakteru**  
 8. stavby verejných parkovísk, nutné rozšírenia vybraných jestvujúcich parkovísk a výstavba autobusovej stanice a zastávok  
 9. stavba pešieho, turistického a náučného chodníka, cyklochodníka, krížová cesta s kaplnkami

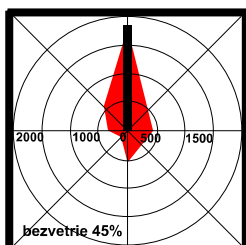
Schválené Mestským zastupiteľstvom v Spišskom Podhradí,  
 dňa 13.12.2023, uznesením č. MZ-11-23-B-4.  
 Všeobecne záväzné nariadenie č. 2/2023 schválené  
 uznesením č. MZ-11-23-B-4 s účinnosťou od 29.12.2023.

MVDr. Michal Kapusta  
 primátor mesta

obsah výkresu

**SCHÉMA  
 VEREJNOPROSPEŠNÝCH STAVIEB**

mierka  
**1:2880**



architektonické štúdio

**ADM**

Starozagorská ul.11  
 040 23 Košice  
 tel.: +421905892932  
 admmarek@gmail.com

názov dokumentácie

**Zmeny a doplnky č.5**

**územného plánu mesta SPIŠSKÉ PODHRADIE**

lokality 15, 19

hlavný riešiteľ / autor	Ing.arch. Dušan Marek	číslo výkresu	
zodpovedný projektant	Ing.arch. Dušan Marek		
vypracoval	Ing. Alžbeta Mareková		
druh projektu	ÚPD	formát	1xA4
číslo zákazky	202202	dátum	2023

**9e**