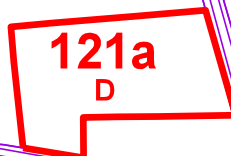



lokality 16



121a

D

stav



chránená PP

návrh



hranica záberu

121a

poradové číslo záberu

### FUNKČNÉ ČLENENIE

D doprava

Schválené Mestským zastupiteľstvom v Spišskom Podhradí,  
dňa 13.12.2023, uznesením č. MZ-11-23-B-4.

Všeobecne záväzné nariadenie č. 2/2023 schválené  
uznesením č. MZ-11-23-B-4 s účinnosťou od 29.12.2023.

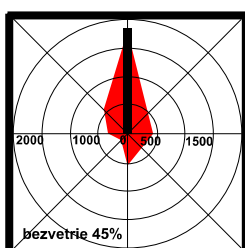
MVDr. Michal Kapusta  
primátor mesta

obsah výkresu

**PERSPEKTÍVNE POUŽITIE PP A LP  
NA NEPOĽNOHOSPODÁRSKE ÚČELY**

mierka

**1:5000**



bezvetrie 45%

architektonické štúdio

**ADM**

Starozagorská ul.11  
040 23 Košice  
tel.: +421905892932  
admmarek@gmail.com

názov dokumentácie

**Zmeny a doplnky č.5**

**územného plánu mesta SPIŠSKÉ PODHRADIE**

lokality 16

hlavný riešiteľ / autor

Ing.arch. Dušan Marek

zodpovedný projektant

Ing.arch. Dušan Marek

vypracoval

Ing. Alžbeta Mareková

druh projektu

ÚPD

formát

1xA4

číslo zákazky

202202

dátum

2023

číslo výkresu

**8f**