


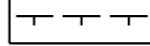







stav

-  obslužná komunikácia
-  hlavná pešia a turistická trasa
-  dopravná značka označujúca začiatok a koniec obce
-  ochranné pásmo komunikácie
-  hygienické ochranné pásmo ČOV

návrh

-  plocha zástavby
-  plocha verejnej a izolačnej zelene
-  plocha záhrady
-  cesta II. triedy
-  cesta III. triedy
-  navrhovaná cesta III. triedy na zrušenie
-  obslužná komunikácia
-  navrhovaná obslužná komunikácia na zrušenie
-  funkčná trieda a kategória komunikácie
-  funkčná trieda a kategória komunikácie na zrušenie
-  hlavná pešia a turistická trasa na zrušenie
-  ochranné pásmo na zrušenie

rezerva

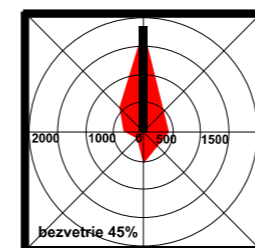
-  cesta II. triedy
-  obslužná komunikácia

ZaD č.4 ÚPN mesta Spišské Podhradie  
schválené MsZ uznesením č. MZ-05-21-B-3 zo dňa 20.05.2021  
Záväzná časť ÚPN mesta Spišské Podhradie vyhlásená  
VZN č. 2/2021 schválená uznesením MsZ  
č. MZ-05-21-B-3 zo dňa 20.05.2021.

MVDr. Michal Kapusta  
primátor mesta

obsah výkresu	<b>NÁVRH VEREJNÉHO DOPRAVNÉHO VYBAVENIA</b>	mierka	<b>1:2880</b>
---------------	---	--------	---------------

<b>architektonické štúdio</b> <b>ADM</b> Starozagorská ul.11 040 23 Košice tel.: 0905 892932 admmarek@gmail.com	názov dokumentácie	<b>Zmeny a doplnky č.4 územného plánu mesta SPIŠSKÉ PODHRADIE</b>	
	hlavný riešiteľ / autor	Ing.arch. Dušan Marek	číslo výkresu
zodpovedný projektant	Ing.arch. Dušan Marek		
vypracoval	Ing. Alžbeta Mareková		
druh projektu	ÚPD	formát	2xA4
číslo zákazky	02019/263	dátum	2021



**5d**